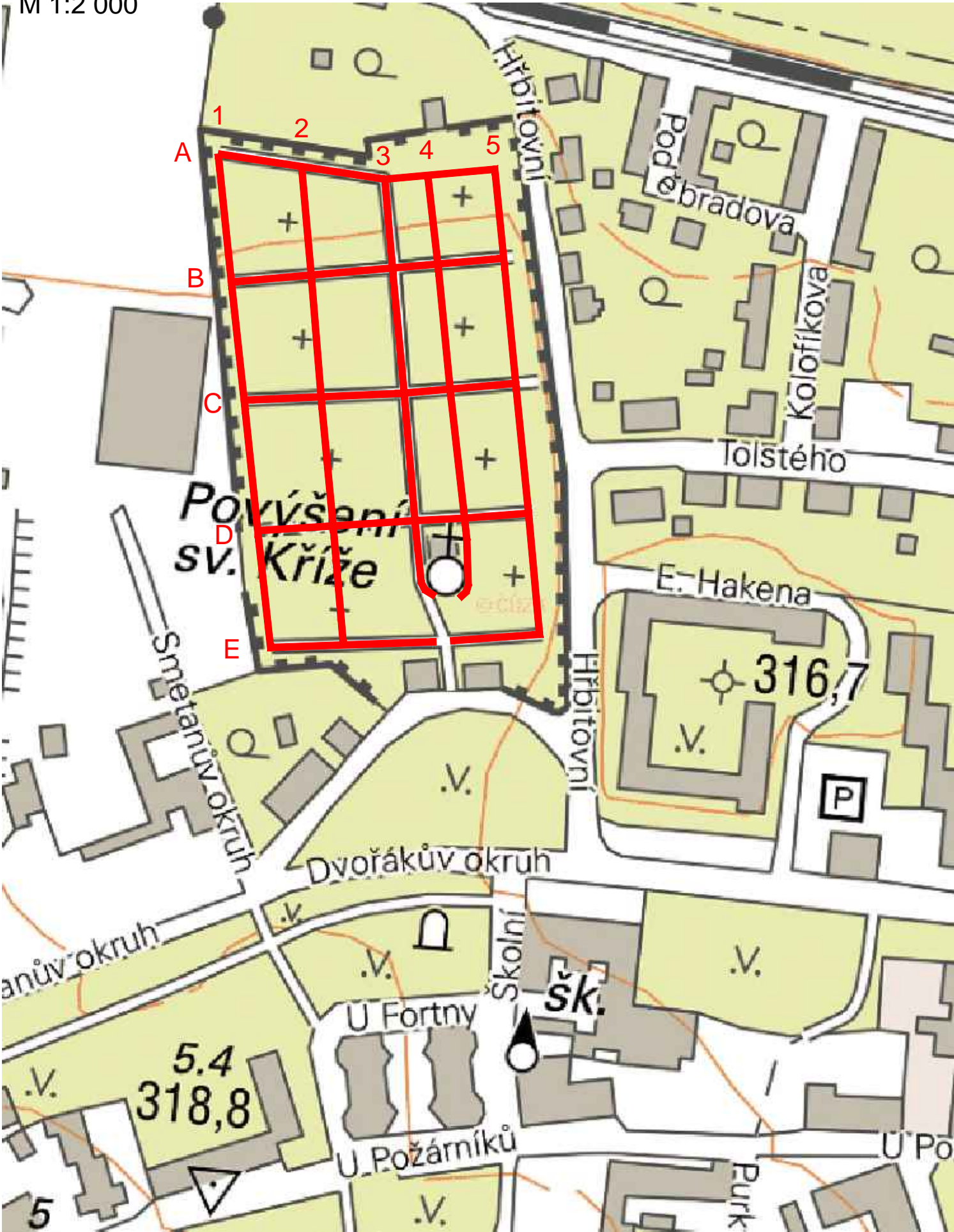


B.1 CELKOVÁ SITUACE STAVBY

M 1:2 000

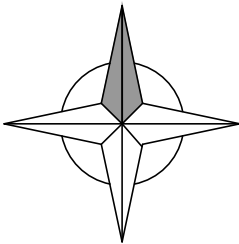
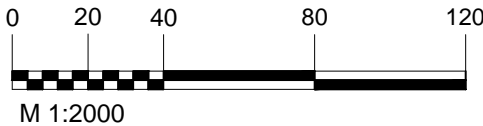


LEGENDA:


trasa chodníku

DÉLKA ÚSEKŮ (osově):

A... 114,8m	1... 204,6m
B... 112,0m	2... 196,9m
C... 111,5m	3... 173,9m
D... 110,8m	4... 173,2m
E... 48,4m + 31,0m	5... 189,3m
528,5m	937,9m
CELKEM... 1466,4m	



SOUŘADNICOVÝ SYTÉM JTSK
VÝŠKOVÝ SYSTÉM B.p.v

Vypracoval:	Ing. Jakub Dokulil	Tel: +420 734 765 380		EDS TRADE, s.r.o. Komárovská 2438/13, 746 01 Opava IČ: 038 32 210	
Kontroloval:	Ing. Jiří Francek	Tel: +420 606 078 066			
Investor:	Město Krnov, Hlavní náměstí 96/1, 79401 Krnov				
Místo stavby:	Krnov - Městský hřbitov, Hřbitovní 331/1, Pod Bezručovým vrchem				
Název akce:				Stupeň:	PDPS
PD realizace chodníků na městském hřbitově v Krnově				Formát:	2x A4
				Měřítko:	1:2000
				Datum:	11/2017
Název objektu:				Č. zakázky:	17PRJ008
SO101 - Chodník				Č. přílohy:	Paré č.
Název přílohy:				B.1	
CELKOVÁ SITUACE STAVBY					